

LÍMITES Y ALINEACIONES	
	LÍMITE DE SUELO URBANO
	LÍMITE DE ÁMBITO BIC
	LÍMITE DE ÁMBITO EN SUELO URBANO NO CONSOLIDADO
	LÍMITE DE SECTOR DE SUELO URBANIZABLE
	ALINEACIÓN CONSOLIDADA
	NUOVA ALINEACIÓN
	LÍMITE ENTRE ZONAS DE ORDENANZA
	AFECCIÓN CARRETERAS
	AFECCIÓN CARRETERAS: LÍMITE ZONA DE LIMITACIÓN A LA EDIFICABILIDAD

ÁMBITOS URBANÍSTICOS	
AA-1 ^{1ª}	ÁMBITO DE ACTUACIÓN EN SUELO URBANO NO CONSOLIDADO
SUE-5 ^{1ª}	SECTOR DE SUELO URBANIZABLE

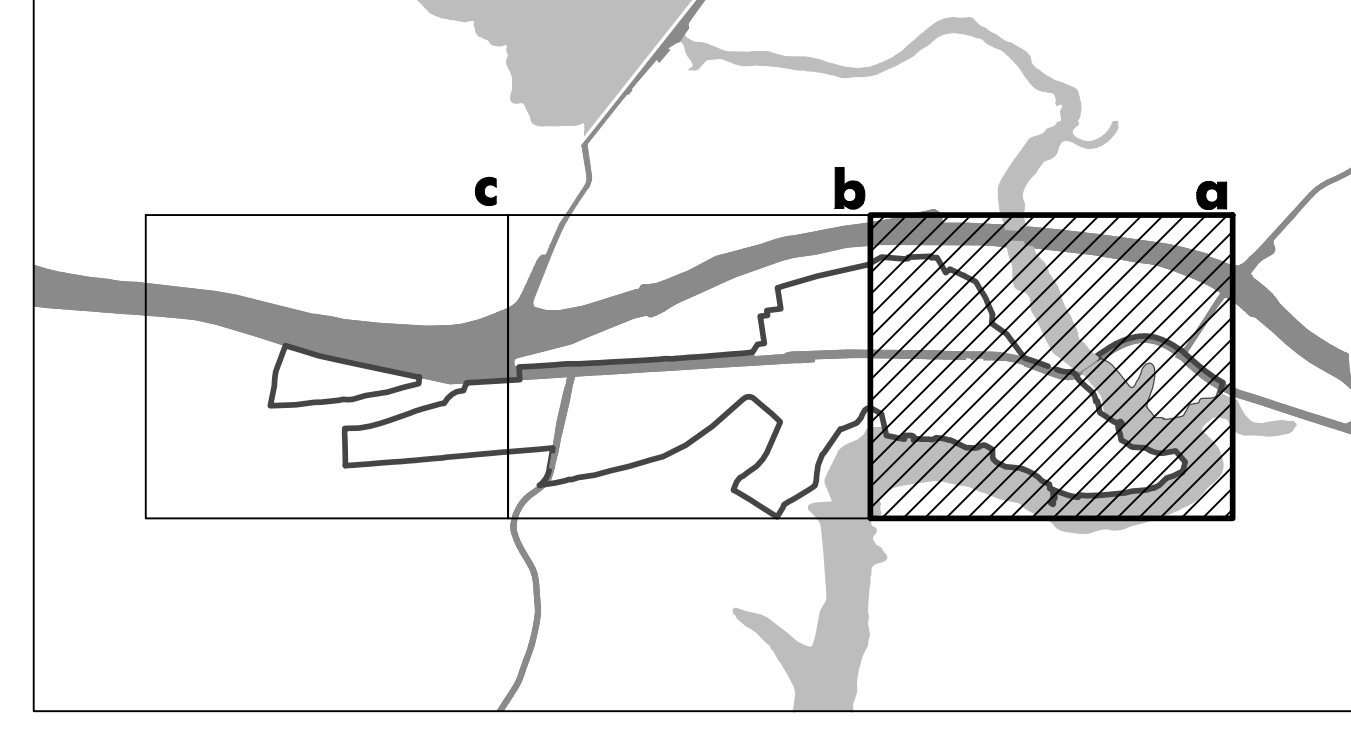
USOS GLOBALES EN SUELO URBANIZABLE	
	RESIDENCIAL
	INDUSTRIAL

USOS Y CALIFICACIÓN	
	RESIDENCIAL : CONJUNTO HISTÓRICO
	RESIDENCIAL : ENSANCHE HISTÓRICO
	RESIDENCIAL : EDIFICACIÓN EN HILERA
	RESIDENCIAL : CIUDAD JARDÍN - 1
	RESIDENCIAL : CIUDAD JARDÍN - 2
	RESIDENCIAL : UNIFAMILIAR INTENSIVA
	RESIDENCIAL : UNIFAMILIAR MEDIA
	RESIDENCIAL : UNIFAMILIAR EXTENSIVA
	RESIDENCIAL : VIVIENDA COLECTIVA EN BLOQUE
	TERCIARIO HOTELERO
	ESTACIÓN DE SERVICIO
	ESPACIO LIBRE PRIVADO
	EQUIPAMIENTO PRIVADO

DOTACIONES PÚBLICAS	
	REDES SUPRAMUNICIPALES
	DOMINIO PÚBLICO HIDRÁULICO
	EQUIPAMIENTOS SOCIALES
	INFRAESTRUCTURAS - VIARIO
	INFRAESTRUCTURAS - SERVICIOS URBANOS
	VÍAS PECUARIAS - DESLINDE MANTENIDO
	VÍAS PECUARIAS - PROPUESTA DE DESAFECCIÓN
	VÍAS PECUARIAS - PROPUESTA DE AMPLIACIÓN
	REDES GENERALES
	EQUIPAMIENTO SINGULAR
	EQUIPAMIENTOS SOCIALES
	ZONAS VERDES Y ESPACIOS LIBRES
	INFRAESTRUCTURAS - SERVICIOS URBANOS
	INFRAESTRUCTURAS - VIARIO
	REDES LOCALES
	ZONAS VERDES Y ESPACIOS LIBRES
	EQUIPAMIENTOS SOCIALES

ZONAS DE ORDENANZA	
R1	CONJUNTO HISTÓRICO
R2a - b	ENSANCHE HISTÓRICO (grado a - grado b)
R3	EDIFICACIÓN EN HILERA
R4	CIUDAD JARDÍN - 1
R5	CIUDAD JARDÍN - 2
R6	UNIFAMILIAR INTENSIVA
R7	UNIFAMILIAR MEDIA
R8	UNIFAMILIAR EXTENSIVA
R9	VIVIENDA COLECTIVA EN BLOQUE
TH	TERCIARIO HOTELERO
ES	ESTACIÓN DE SERVICIO
EL	ESPACIO LIBRE
DC	DOTACIONAL COMPACTO
DE	DOTACIONAL EXENTO
MO	MONUMENTO

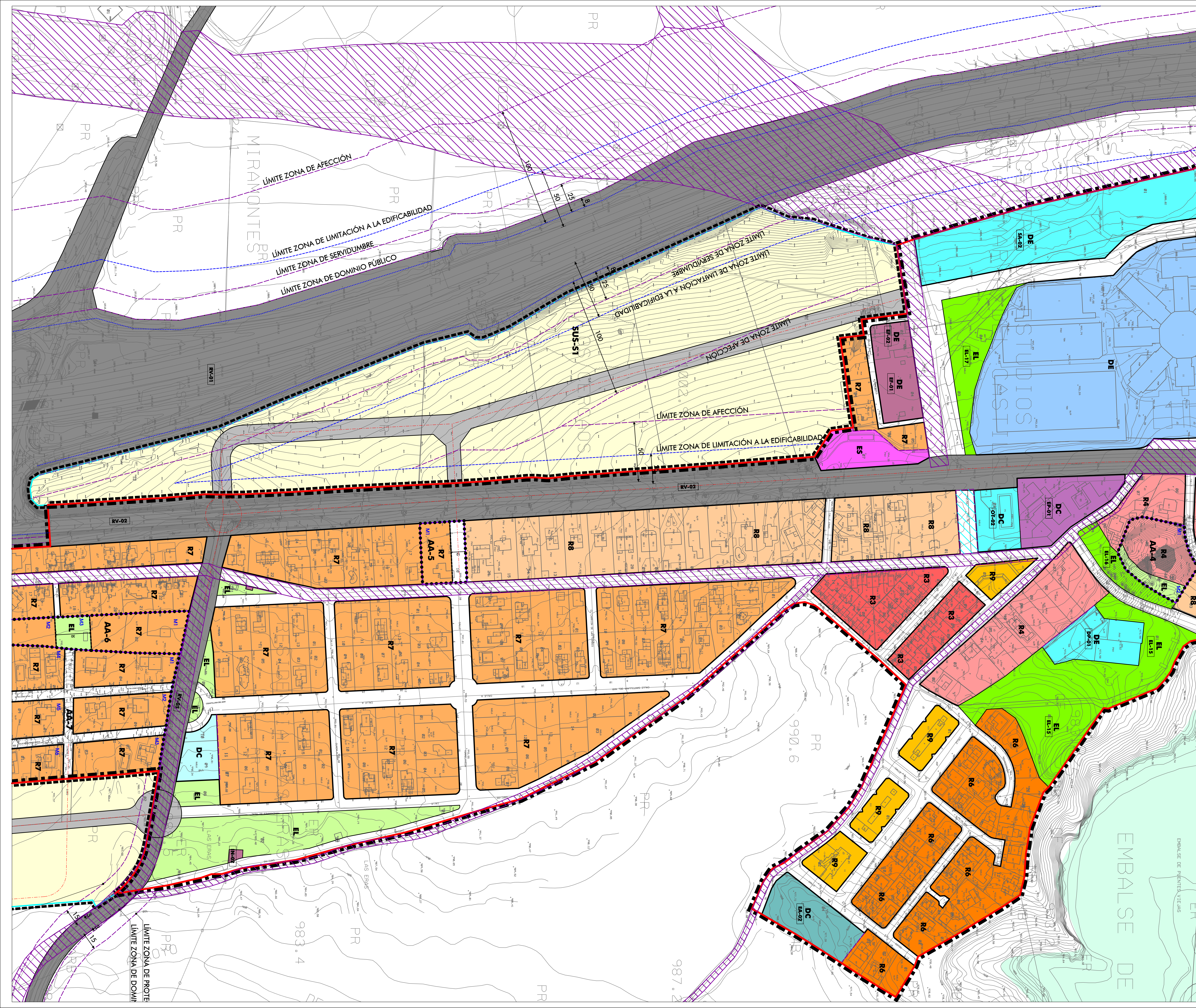
OTRAS CONDICIONES DE LA EDIFICACIÓN	
	ALTURA MÁXIMA DE EDIFICACIÓN
	LÍMITE DE INDICACIÓN DE ALTURA MÁXIMA



Ayuntamiento de Buitrago de Lozoya
PLAN GENERAL
 DOCUMENTO DE TRAMITACIÓN DEL AVANCE
 PLANOS DE ORDENACIÓN

ORDENACIÓN PORMENORIZADA
ZONAS DE ORDENANZA
CONDICIONES DE EDIFICACIÓN
PO-04a

ESCALA: 1 : 1.000



LÍMITES Y ALINEACIONES	
	LÍMITE DE SUELO URBANO
	LÍMITE DE ÁMBITO BIC
	LÍMITE DE ÁMBITO EN SUELO URBANO NO CONSOLIDADO
	LÍMITE DE SECTOR DE SUELO URBANIZABLE
	ALINEACIÓN CONSOLIDADA
	NUÉVA ALINEACIÓN
	LÍMITE ENTRE ZONAS DE ORDENANZA
	AFECCIÓN CARRETERAS
	AFECCIÓN CARRETERAS: LÍMITE ZONA DE LIMITACIÓN A LA EDIFICABILIDAD

ÁMBITOS URBANÍSTICOS	
AA-1 ¹	ÁMBITO DE ACTUACIÓN EN SUELO URBANO NO CONSOLIDADO
SUE-5 ¹	SECTOR DE SUELO URBANIZABLE

USOS GLOBALES EN SUELO URBANIZABLE	
	RESIDENCIAL
	INDUSTRIAL

USOS Y CALIFICACIÓN	
	RESIDENCIAL : CONJUNTO HISTÓRICO
	RESIDENCIAL : ENSANCHE HISTÓRICO
	RESIDENCIAL : EDIFICACIÓN EN HILERA
	RESIDENCIAL : CIUDAD JARDÍN - 1
	RESIDENCIAL : CIUDAD JARDÍN - 2
	RESIDENCIAL : UNIFAMILIAR INTENSIVA
	RESIDENCIAL : UNIFAMILIAR MEDIA
	RESIDENCIAL : UNIFAMILIAR EXTENSIVA
	RESIDENCIAL : VIVIENDA COLECTIVA EN BLOQUE
	TERCIARIO HOTELERO
	ESTACIÓN DE SERVICIO
	ESPACIO LIBRE PRIVADO
	EQUIPAMIENTO PRIVADO

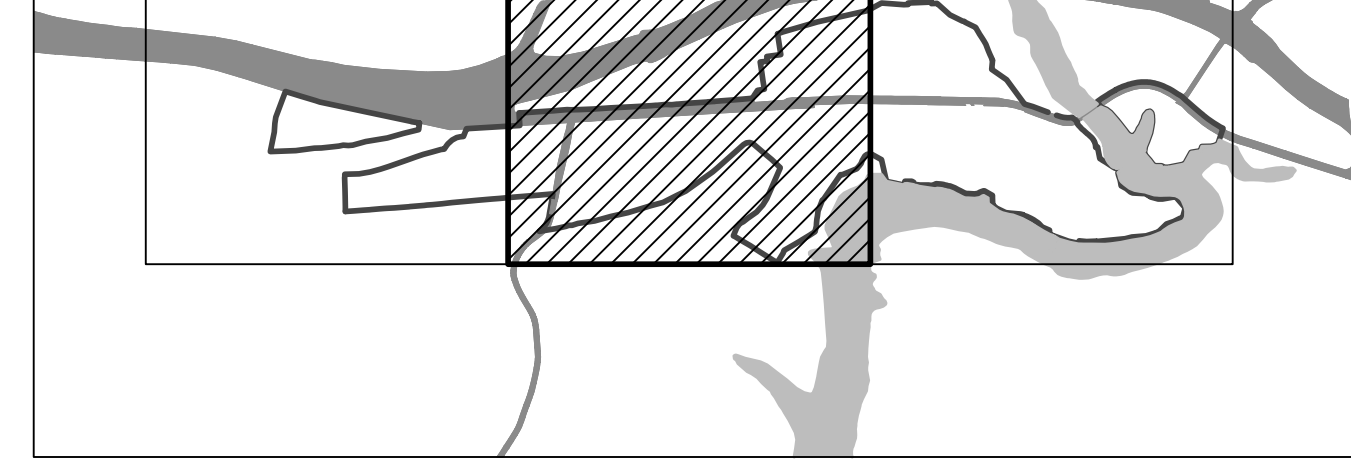
DOTACIONES PÚBLICAS	
	REDES SUPRAMUNICIPALES
	DOMINIO PÚBLICO HIDRÁULICO
	EQUIPAMIENTOS SOCIALES
	INFRAESTRUCTURAS - VIARIO
	INFRAESTRUCTURAS - SERVICIOS URBANOS
	VÍAS PECUARIAS - DESLINDE MANTENIDO
	VÍAS PECUARIAS - PROPUESTA DE DESAFECCIÓN
	VÍAS PECUARIAS - PROPUESTA DE AMPLIACIÓN

REDES GENERALES	
	EQUIPAMIENTO SINGULAR
	EQUIPAMIENTOS SOCIALES
	ZONAS VERDES Y ESPACIOS LIBRES
	INFRAESTRUCTURAS - SERVICIOS URBANOS
	INFRAESTRUCTURAS - VIARIO

REDES LOCALES	
	ZONAS VERDES Y ESPACIOS LIBRES
	EQUIPAMIENTOS SOCIALES

ZONAS DE ORDENANZA	
R1	CONJUNTO HISTÓRICO
R2a - b	ENSANCHE HISTÓRICO (grado a - grado b)
R3	EDIFICACIÓN EN HILERA
R4	CIUDAD JARDÍN - 1
R5	CIUDAD JARDÍN - 2
R6	UNIFAMILIAR INTENSIVA
R7	UNIFAMILIAR MEDIA
R8	UNIFAMILIAR EXTENSIVA
R9	VIVIENDA COLECTIVA EN BLOQUE
TH	TERCIARIO HOTELERO
ES	ESTACIÓN DE SERVICIO
EL	ESPACIO LIBRE
DC	DOTACIONAL COMPACTO
DE	DOTACIONAL EXENTO
MO	MONUMENTO

OTRAS CONDICIONES DE LA EDIFICACIÓN	
	ALTURA MÁXIMA DE EDIFICACIÓN
	LÍMITE DE INDICACIÓN DE ALTURA MÁXIMA



Ayuntamiento de Buitrago de Lozoya
PLAN GENERAL
 DOCUMENTO DE TRAMITACIÓN DEL AVANCE

PLANOS DE ORDENACIÓN

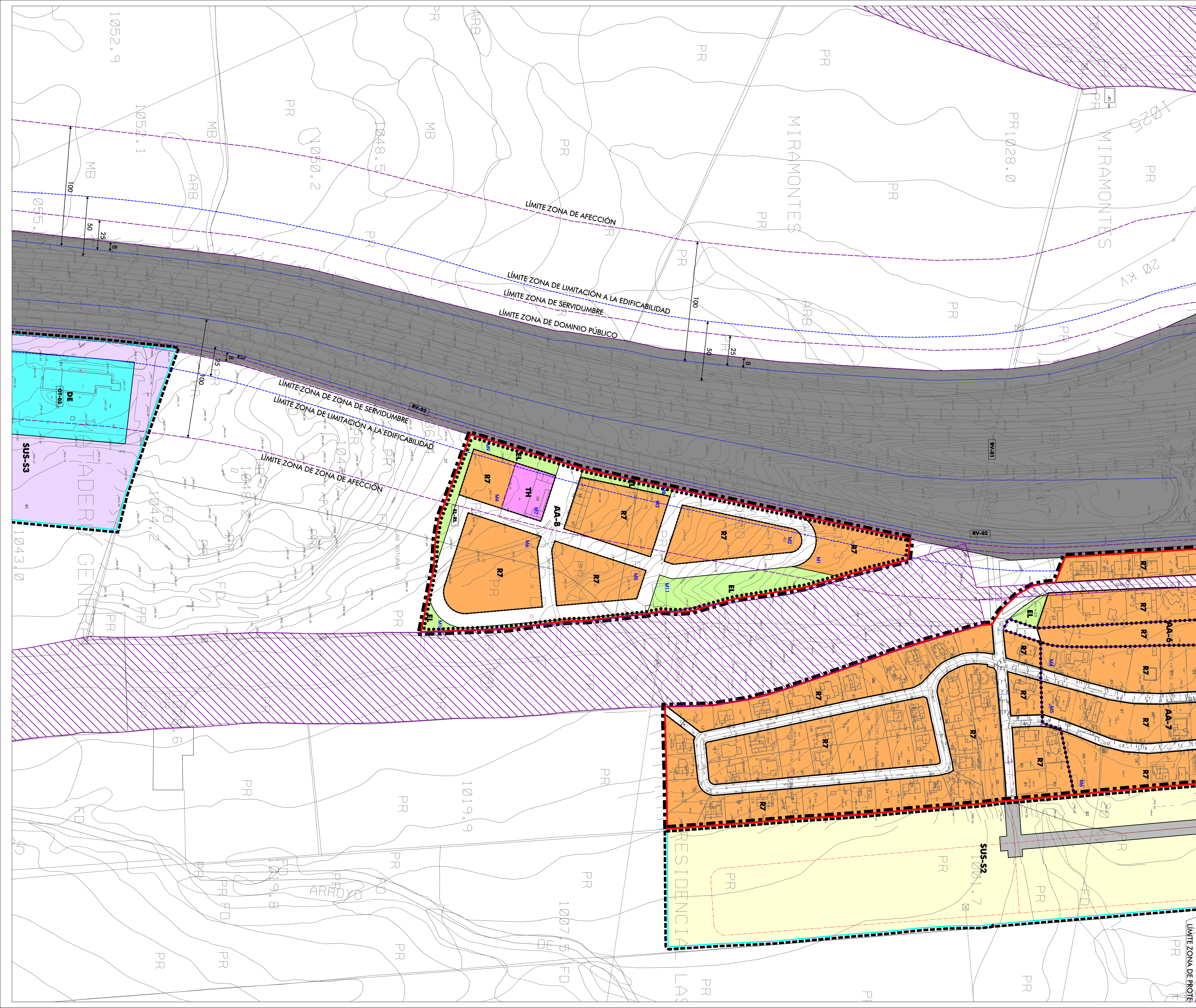
ORDENACIÓN PORMENORIZADA
 ZONAS DE ORDENANZA
 CONDICIONES DE EDIFICACIÓN

ESCALA: 1 : 1.000

JUNIO 2018
 Avance

PO-04b

RUEDA Y VEGA ASOCIADOS, S.L.P.
 Avda. Euzkadi - Argenteo Vago, s/nº
 www.ruedayvega.com



LÍMITES Y ALINEACIONES	
	LÍMITE DE SUELO URBANO
	LÍMITE DE ÁMBITO BIC
	LÍMITE DE ÁMBITO EN SUELO URBANO NO CONSOLIDADO
	LÍMITE DE SECTOR DE SUELO URBANIZABLE
	ALINEACIÓN CONSOLIDADA
	NUÉVA ALINEACIÓN
	LÍMITE ENTRE ZONAS DE ORDENANZA
	AFECCIÓN CARRETERAS
	AFECCIÓN CARRETERAS: LÍMITE ZONA DE LIMITACIÓN A LA EDIFICABILIDAD

ÁMBITOS URBANÍSTICOS	
AA-11 ^o	ÁMBITO DE ACTUACIÓN EN SUELO URBANO NO CONSOLIDADO
SUE-5 ^o	SECTOR DE SUELO URBANIZABLE

USOS GLOBALES EN SUELO URBANIZABLE	
	RESIDENCIAL
	INDUSTRIAL

USOS Y CALIFICACIÓN	
	RESIDENCIAL : CONJUNTO HISTÓRICO
	RESIDENCIAL : ENSANCHE HISTÓRICO
	RESIDENCIAL : EDIFICACIÓN EN HILERA
	RESIDENCIAL : CIUDAD JARDÍN - 1
	RESIDENCIAL : CIUDAD JARDÍN - 2
	RESIDENCIAL : UNIFAMILIAR INTENSIVA
	RESIDENCIAL : UNIFAMILIAR MEDIA
	RESIDENCIAL : UNIFAMILIAR EXTENSIVA
	RESIDENCIAL : VIVIENDA COLECTIVA EN BLOQUE
	TERCIARIO HOTELERO
	ESTACIÓN DE SERVICIO
	ESPACIO LIBRE PRIVADO
	EQUIPAMIENTO PRIVADO

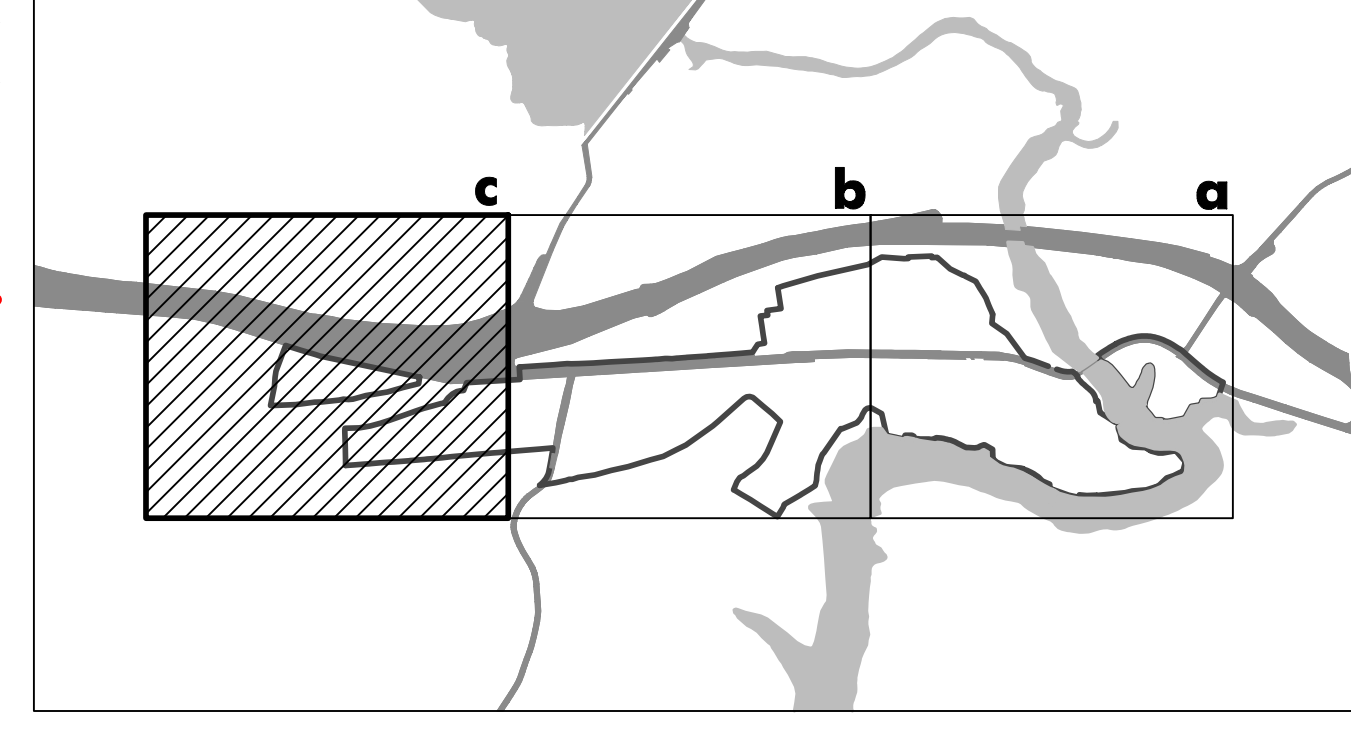
DOTACIONES PÚBLICAS	
	REDES SUPRAMUNICIPALES
	DOMINIO PÚBLICO HIDRÁULICO
	EQUIPAMIENTOS SOCIALES
	INFRAESTRUCTURAS - VIARIO
	INFRAESTRUCTURAS - SERVICIOS URBANOS
	VÍAS PECUARIAS - DESLINDE MANTENIMIENTO
	VÍAS PECUARIAS - PROPUESTA DE DESAFECCIÓN
	VÍAS PECUARIAS - PROPUESTA DE AMPLIACIÓN

REDES GENERALES	
	EQUIPAMIENTO SINGULAR
	EQUIPAMIENTOS SOCIALES
	ZONAS VERDES Y ESPACIOS LIBRES
	INFRAESTRUCTURAS - SERVICIOS URBANOS
	INFRAESTRUCTURAS - VIARIO

REDES LOCALES	
	ZONAS VERDES Y ESPACIOS LIBRES
	EQUIPAMIENTOS SOCIALES

ZONAS DE ORDENANZA	
R1	CONJUNTO HISTÓRICO
R2a - b	ENSANCHE HISTÓRICO (grado a - grado b)
R3	EDIFICACIÓN EN HILERA
R4	CIUDAD JARDÍN - 1
R5	CIUDAD JARDÍN - 2
R6	UNIFAMILIAR INTENSIVA
R7	UNIFAMILIAR MEDIA
R8	UNIFAMILIAR EXTENSIVA
R9	VIVIENDA COLECTIVA EN BLOQUE
TH	TERCIARIO HOTELERO
ES	ESTACIÓN DE SERVICIO
EL	ESPACIO LIBRE
DC	DOTACIONAL COMPACTO
DE	DOTACIONAL EXENTO
MO	MONUMENTO

OTRAS CONDICIONES DE LA EDIFICACIÓN	
	ALTURA MÁXIMA DE EDIFICACIÓN
	LÍMITE DE INDICACIÓN DE ALTURA MÁXIMA



Ayuntamiento de Buitrago de Lozoya
PLAN GENERAL
 DOCUMENTO DE TRAMITACIÓN DEL AVANCE

PLANOS DE ORDENACIÓN

ORDENACIÓN PORMENORIZADA
 ZONAS DE ORDENANZA
 CONDICIONES DE EDIFICACIÓN

ESCALA: 1 : 1.000