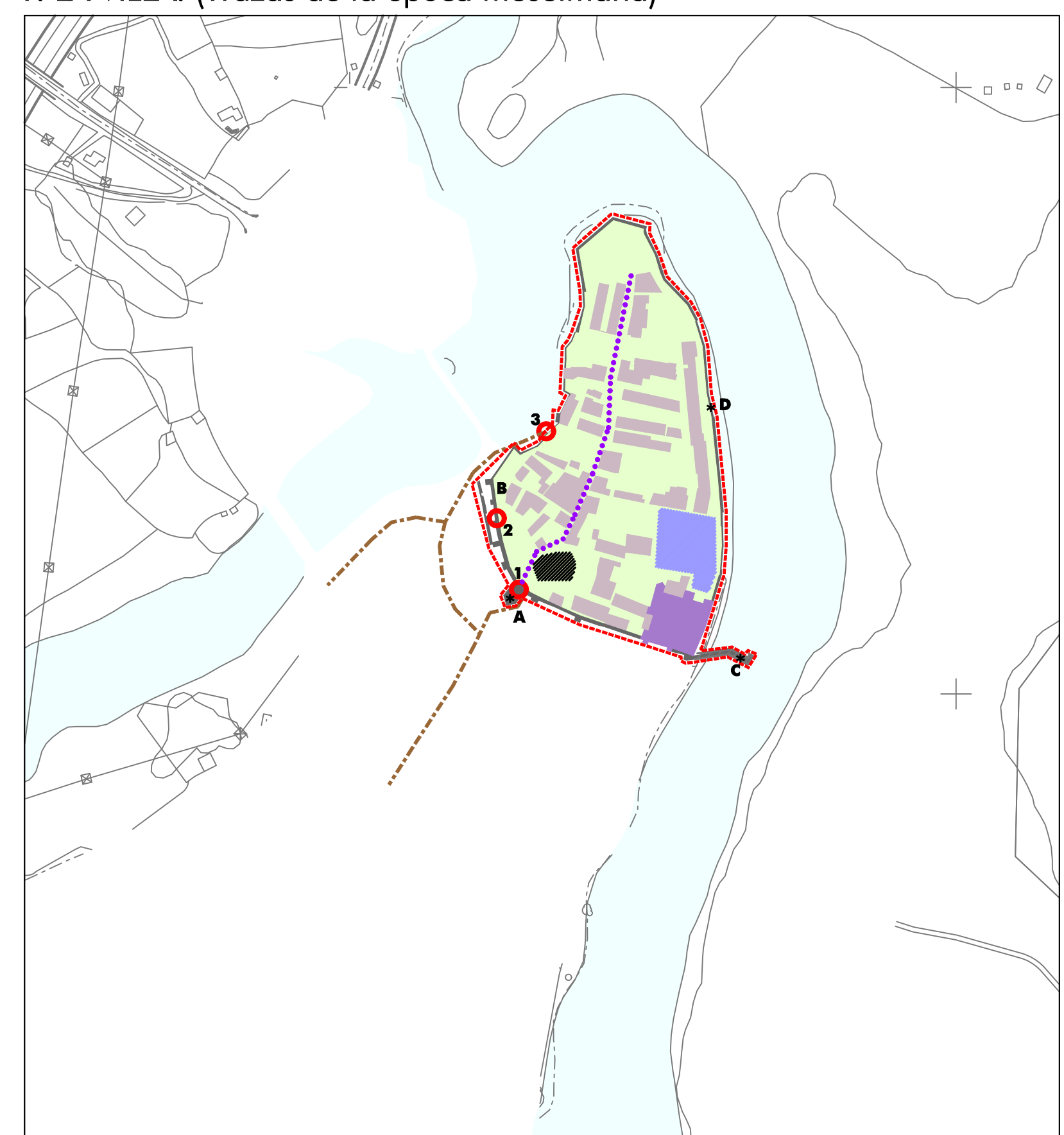
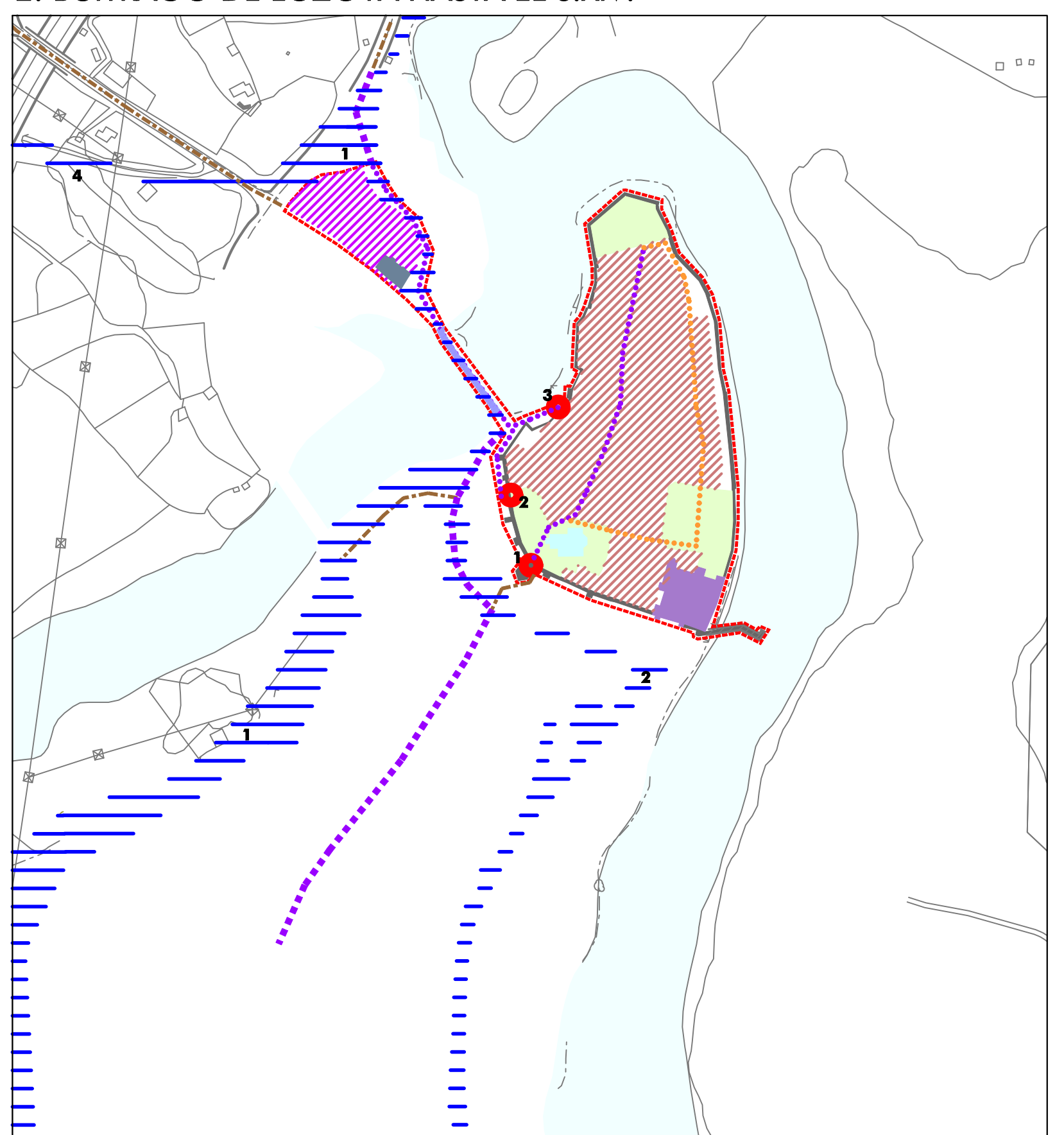


1. LA VILLA. (Trazas de la época musulmana)



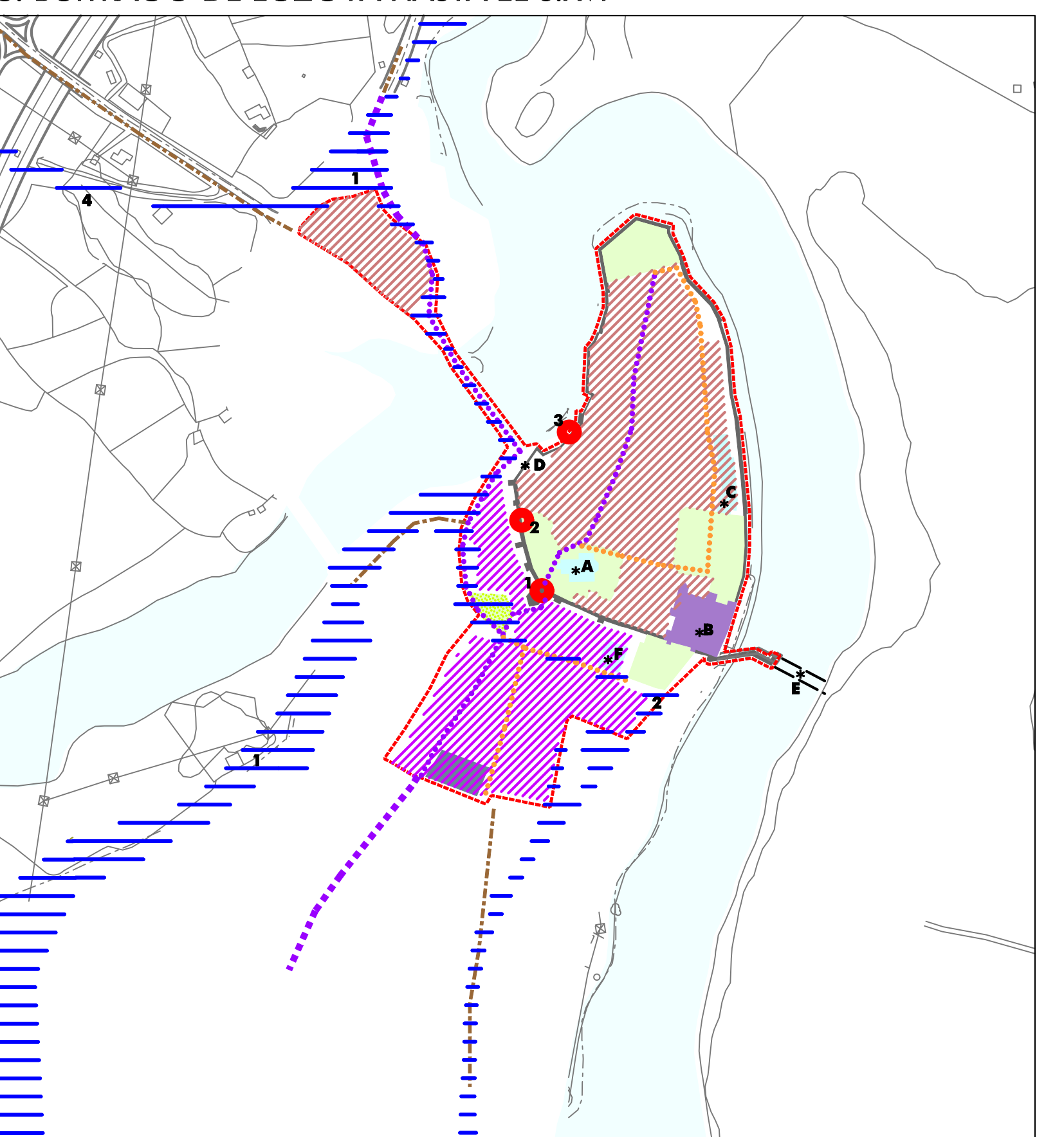
Asentamiento árabe	Conexiones con otros núcleos
Recinto fortificado	Viaro principal
A. Torre	
B. Barbacana o antemuralla	
C. Coracha	
D. Adarve	
Puertas de la muralla:	
1. Puerta del Gato (acceso principal)	
2. Puerta de Los Caidos	
3. Puerta del Piloncillo	
Castillo	
Posible ubicación de antigua mezquita	
Caserío	
Espacios libres	
Plaza fuerte musulmana	

2. BUITRAGO DE LOZOYA HASTA EL S.XIV.



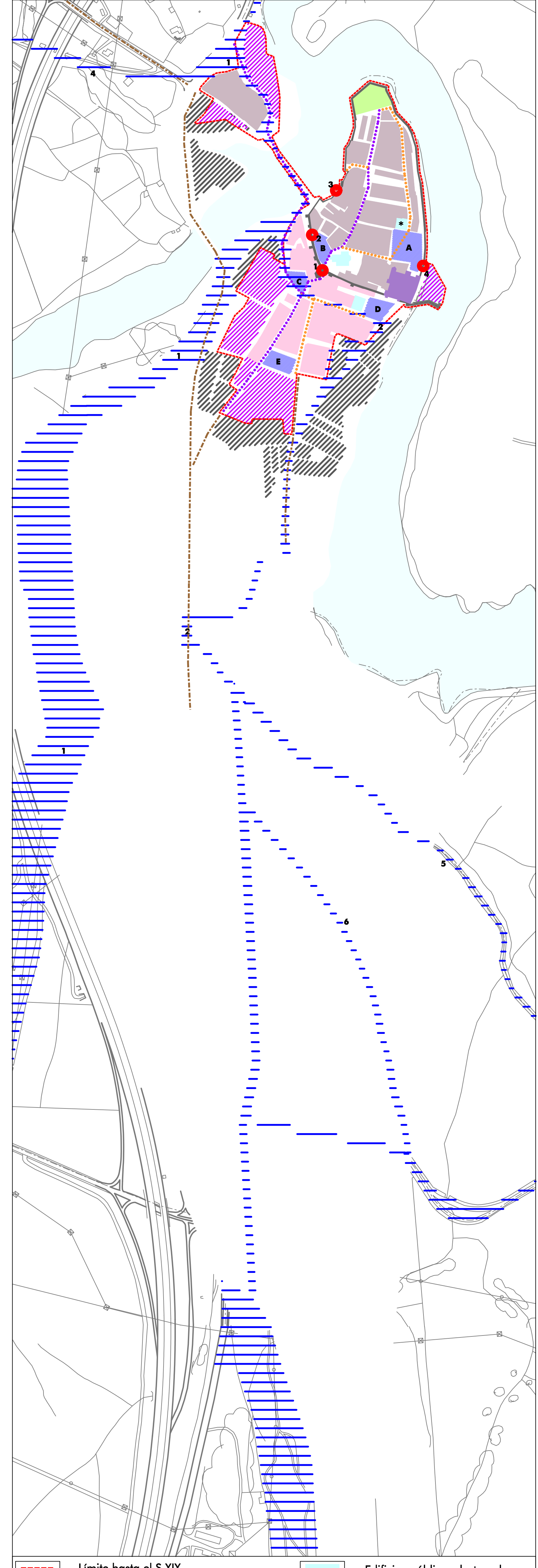
Recinto correspondiente a "La Villa"	Iglesia de Santa María (1321).
Trazado de Vías Pecuarías	Posible ubicación de la Iglesia de San Antolín
1.- Cañada Real de Velayos	Puente del Arrabal (XIV)
2.- Cañada Real de San Lázaro	Espacios públicos destacados
3.- Colada de Las Pozas	Camino Real de Francia
4.- Colada del Chorrillo	Conexiones con otros núcleos
5.- Colada de Las Tejeras	Viaro principal
6.- Colada de Las Eras	Viaro secundario
Recinto Amurallado	
Puertas de la muralla:	
1. Puerta del Gato (acceso principal)	
2. Puerta de Los Caidos	
3. Puerta del Piloncillo	
Castillo	
Caserío residencial	
Arrabal de Andarrió	

3. BUITRAGO DE LOZOYA HASTA EL S.XVI



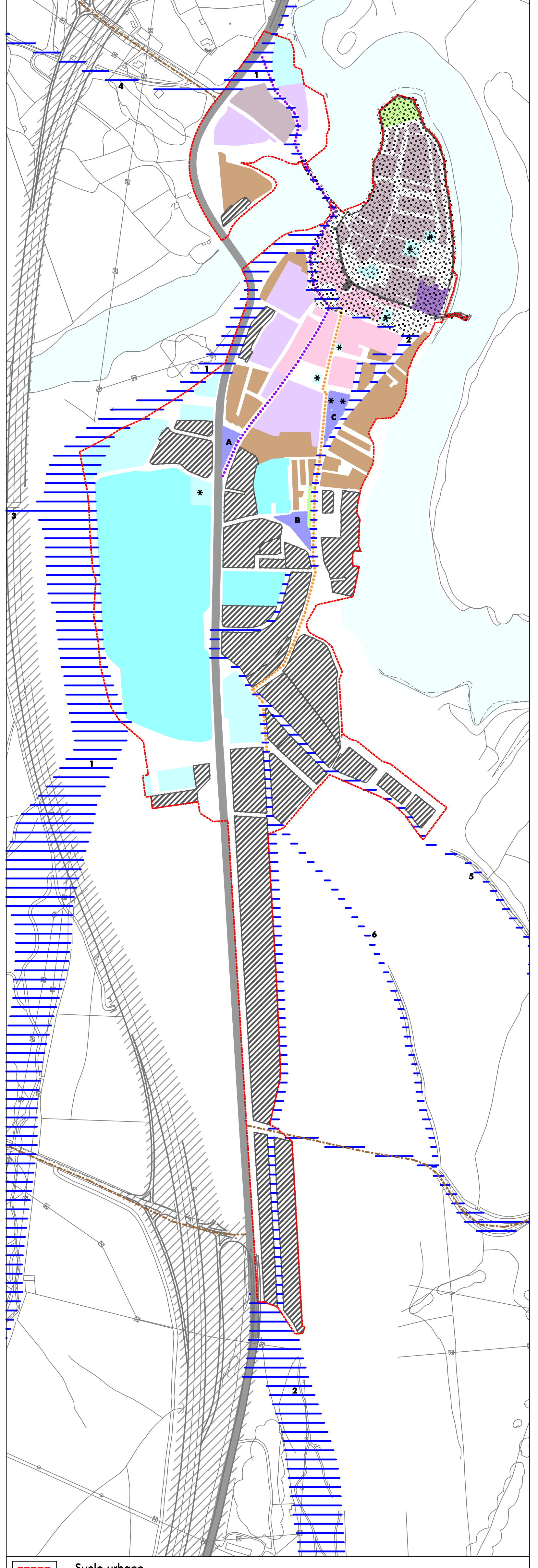
Recinto hasta el S.XVI	Edificios públicos destacados
Trazado de Vías Pecuarías	Posible ubicación de la Iglesia de San Juan
1.- Cañada Real de Velayos	Posible ubicación del Mercado Franco
2.- Cañada Real de San Lázaro	Espacios públicos destacados
3.- Colada de Las Pozas	Camino Real de Francia
4.- Colada del Chorrillo	Conexiones con otros núcleos
5.- Colada de Las Tejeras	Viaro principal
6.- Colada de Las Eras	Viaro secundario
Recinto Amurallado	Actuaciones de la familia Mendoza:
Puertas de la muralla:	A. Remodelación Iglesia Sta. María
1. Puerta del Gato (acceso principal)	B. Palacio de Los Mendoza
2. Puerta de Los Caidos	C. Hospital de San Salvador
3. Puerta del Piloncillo	D. Refuerzo del recinto amurallado
Alcazar en el S.XV (Castillo)	E. Puente (Acceso Casas del Bosque)
Caserío consolidado	F. Lavadero público
Arrabal de San Juan	

4. BUITRAGO DE LOZOYA HASTA EL S.XIX.



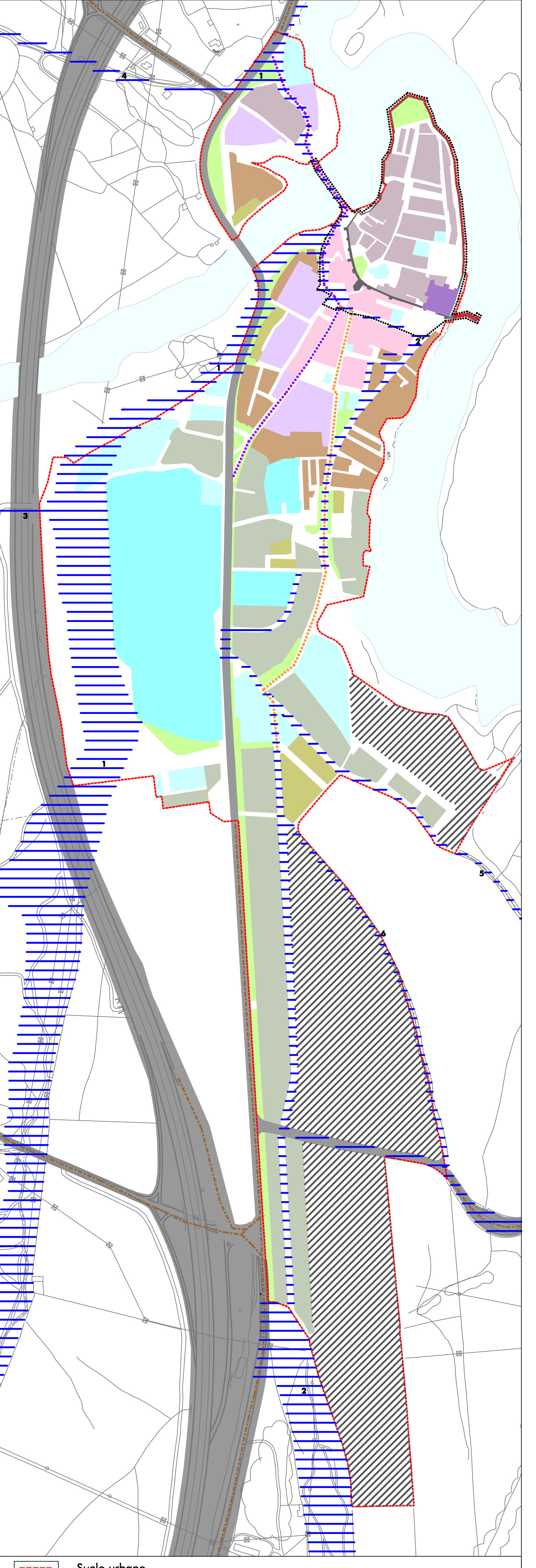
Límite hasta el S.XIX	Edificios públicos destacados.
Trazado de Vías Pecuarías	Ayuntamiento
1.- Cañada Real de Velayos	Espacios públicos estructurantes:
2.- Cañada Real de San Lázaro	A. Plaza del Castillo
3.- Colada de Las Pozas	B. Plaza de Los Caidos
4.- Colada del Chorrillo	C. Plaza de La Constitución
5.- Colada de Las Tejeras	D. Plaza de Los Hornos
6.- Colada de Las Eras	E. Plaza de Picasso
Recinto Amurallado	Zona Verde
Puertas de la muralla:	Camino Real de Francia
1. Puerta del Gato (acceso principal)	Conexiones con otros núcleos
2. Puerta de Los Caidos	Viaro principal
3. Puerta del Piloncillo	Viaro secundario
4. Puerta de la Coracha	
Alcazar (Incendio en el S.XVIII)	
Caserío perteneciente a "La Villa"	
Ensanche S.XVI	
Desarrollo hasta el S.XIX	
Crecimientos posteriores	

5. BUITRAGO DE LOZOYA EN EL S.XX.



Suelo urbano	Declaración Conjunto Histórico en 1993
Trazado de Vías Pecuarías	Espacios públicos estructurantes
1. Cañada Real de Velayos	A. Plaza acceso a calle Real
2. Cañada Real de San Lázaro	B. Plaza en Paseo del Río Lozoya
3. Colada de Las Pozas	C. Plaza junto a Centro de Salud
4. Colada del Chorrillo	N-1 (Madrid-Burgos)
5. Colada de Las Tejeras	Futura Autovía A-1 (mediados años 90)
6. Colada de Las Eras	Conexiones con otros núcleos
Recinto Amurallado	Viaro principal
Ruinas del Castillo	Calle Real
Casco histórico	Puente del arrabal
Ensanche S. XVI	Calle Concepción
Ensanche S. XIX	Viaro secundario
Crecimiento 1º mitad S. XX	Calle Tahona
Barrios consolidados en 2º mitad S.XX	Paseo del río Lozoya
Equipamientos públicos	Calle San Lázaro
Equipamientos públicos 2º mitad S.XX	
Importantes Equipamientos privados S.XX.	
Zonas verdes	

6. BUITRAGO DE LOZOYA EN LA ACTUALIDAD.



Suelo urbano	Carreteras
Conjunto Histórico (B.I.C. desde 1993)	A.- Autovía A-1
Trazado de Vías Pecuarías	B.- N-1
1.- Cañada Real de Velayos	Conexiones con otros núcleos
2.- Cañada Real de San Lázaro	Viaro principal
3.- Colada de Las Pozas	Calle Real
4.- Colada del Chorrillo	Puente del arrabal
5.- Colada de Las Tejeras	Calle Concepción
6.- Colada de Las Eras	Viaro secundario
Recinto Amurallado	Calle Tahona
Casco histórico	Paseo del río Lozoya
Ensanche S. XVI	Calle San Lázaro
Ensanche S. XIX	
Crecimiento 1º mitad S. XX	
Desarrollos durante los años 70	
Residencial años 80-90.	
Últimos desarrollos.	
Equipamientos públicos destacados.	
Equipamientos privados.	
Zonas verdes	