


ÁMBITOS	
	LÍMITE DEL SUELO URBANO
	LÍMITE DEL ÁMBITO DEL CONJUNTO HISTÓRICO DE LA VILLA DE BUITRAGO DEL LOZOYA DECLARADO BIC
VARIACIONES DE EDIFICABILIDAD	
INCREMENTO NORMATIVO SOBRE ALTURAS EXISTENTES	
	+ 1 PLANTA
	RECUPERACIÓN DEL VOLUMEN ORIGINAL DE EDIFICIO EN RUINA
ALTURAS PERMITIDAS SOBRE SUELO NO EDIFICADO	
	+ 1 PLANTA
	+ 2 PLANTAS
PROPUESTA DE ELIMINACIÓN DE ELEMENTOS PERJUDICIALES	
	DISMINUCIÓN DE LA ALTURA (CONFIGURACIÓN DEL VOLUMEN)
	TIPOLOGÍA INADECUADA
	DISMINUCIÓN DE LA OCUPACIÓN ACTUAL
	EDIFICIOS A ELIMINAR
VARIACIONES DE LA ESTRUCTURA DE PROPIEDAD	
	RP.nº ÁMBITOS DE REPARCELACIÓN
OTRAS MODIFICACIONES	
	ALINEACIÓN MODIFICADA

CH.O-7

CH.O-7



Ayuntamiento de Buitrago de Lozoya

PLAN GENERAL

DETERMINACIONES SOBRE EL ÁMBITO BIC DEL CONJUNTO HISTÓRICO DE LA VILLA DE BUITRAGO DEL LOZOYA

PLANOS DE ORDENACIÓN

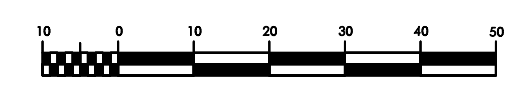
PLANO Nº

CONJUNTO HISTÓRICO.


RESUMEN EJECUTIVO: VARIACIONES PUNTALES EN LAS CONDICIONES DE EDIFICACIÓN Y PARCELACIÓN


CH.O-7

ESCALA: 1:1,000



N





RUEDA Y VEGA ASOCIADOS, S.L.P.
Jesús Rueda - Ángeles Vega, arquitectos
www.ruedavega.com

NOVIEMBRE 2020
Aprobación Inicial