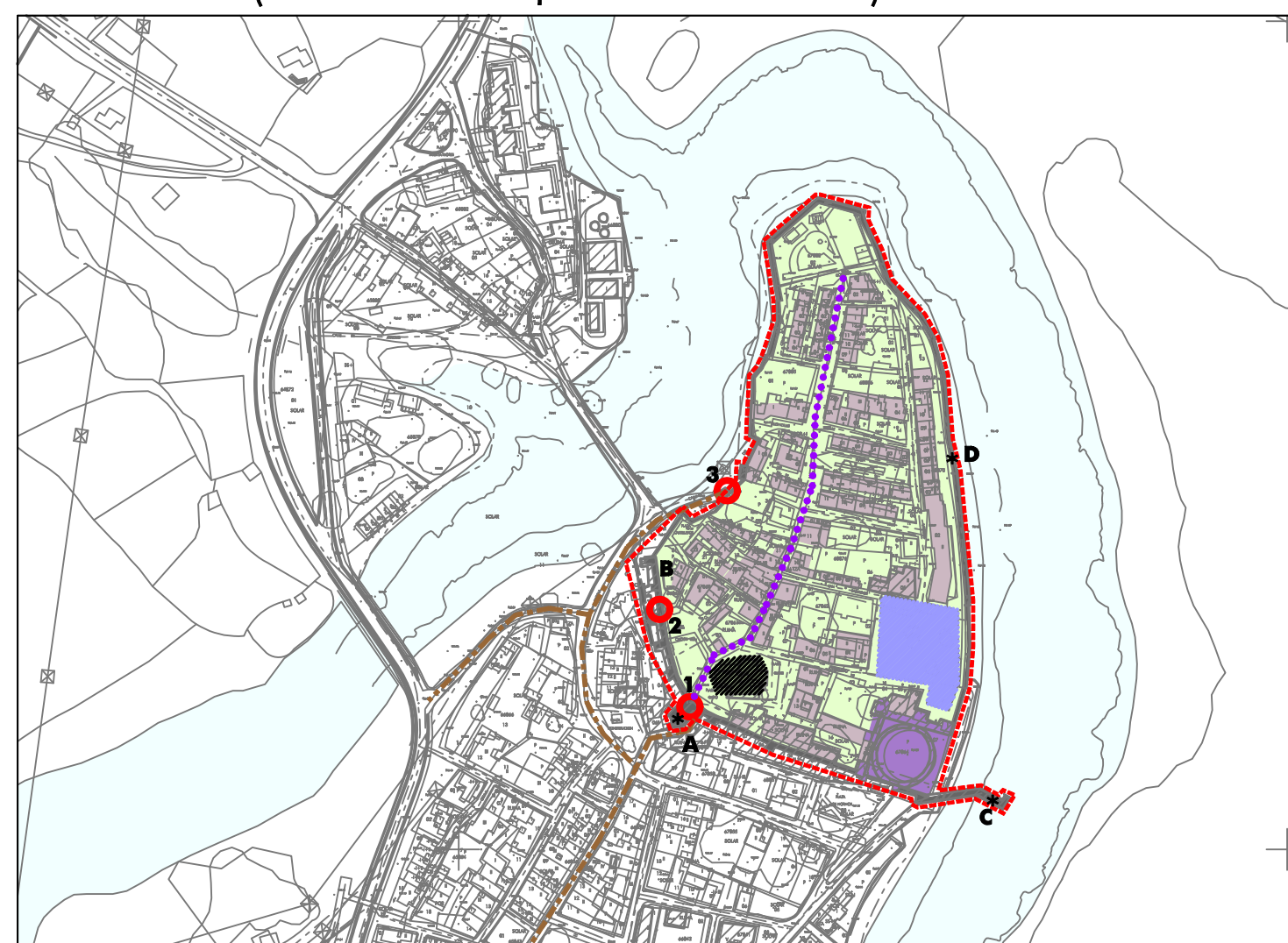
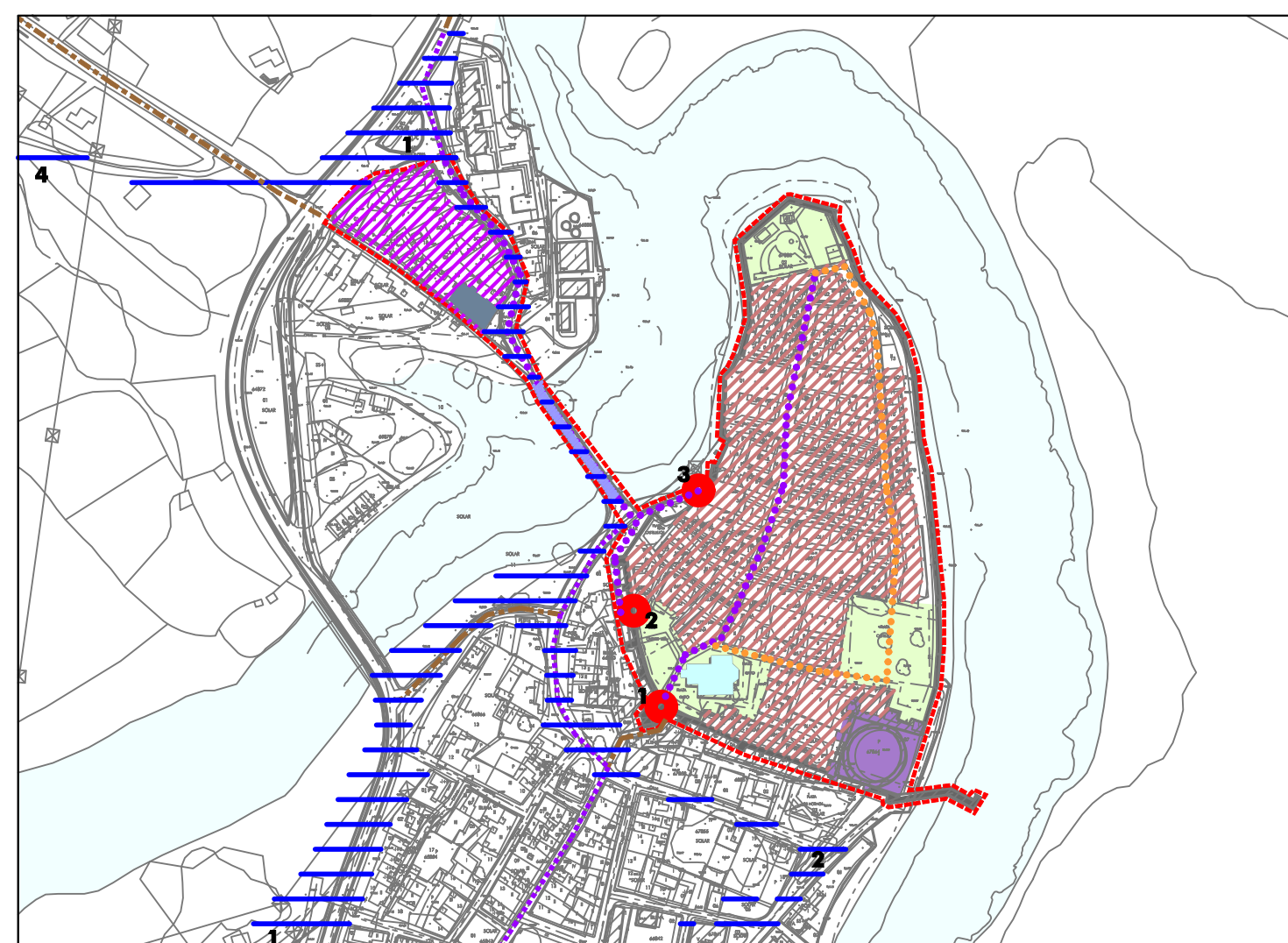


1. LA VILLA. (Trazas de la época musulmana)



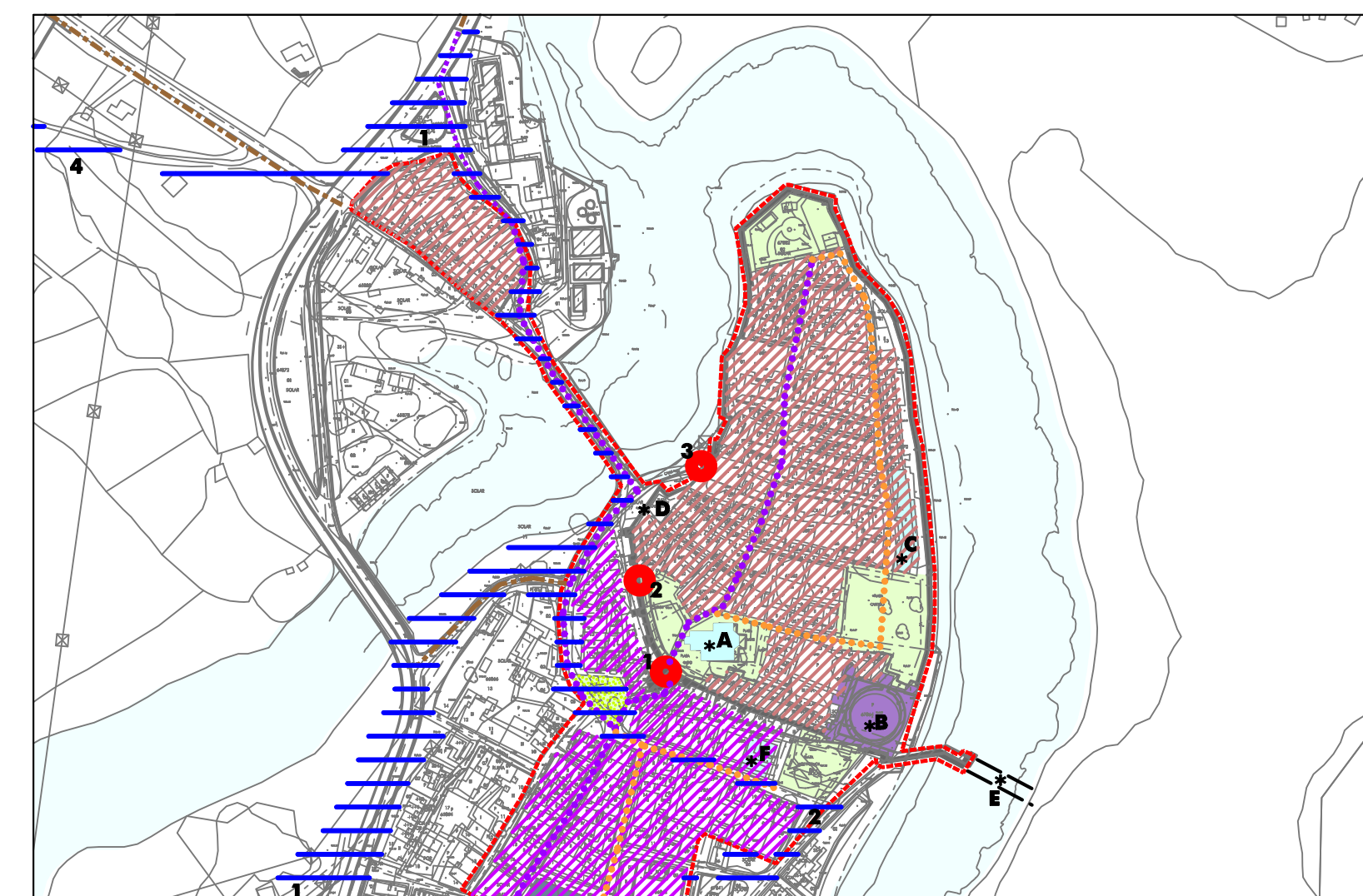
	Asentamiento árabe		Conexiones con otros núcleos
	Recinto fortificado		Viario principal
	A. Torre		
	B. Barbacana o antemuralla		
	C. Coracha		
	D. Adarve		
	Puertas de la muralla:		
	1. Puerta del Gato (acceso principal)		
	2. Puerta de Los Caidos		
	3. Puerta del Piloncillo		
	Castillo		
	Posible ubicación de antigua mezquita		
	Caserío		
	Espacios libres		
	Plaza fuerte musulmana		

2. BUITRAGO DE LOZOYA HASTA EL S.XIV.



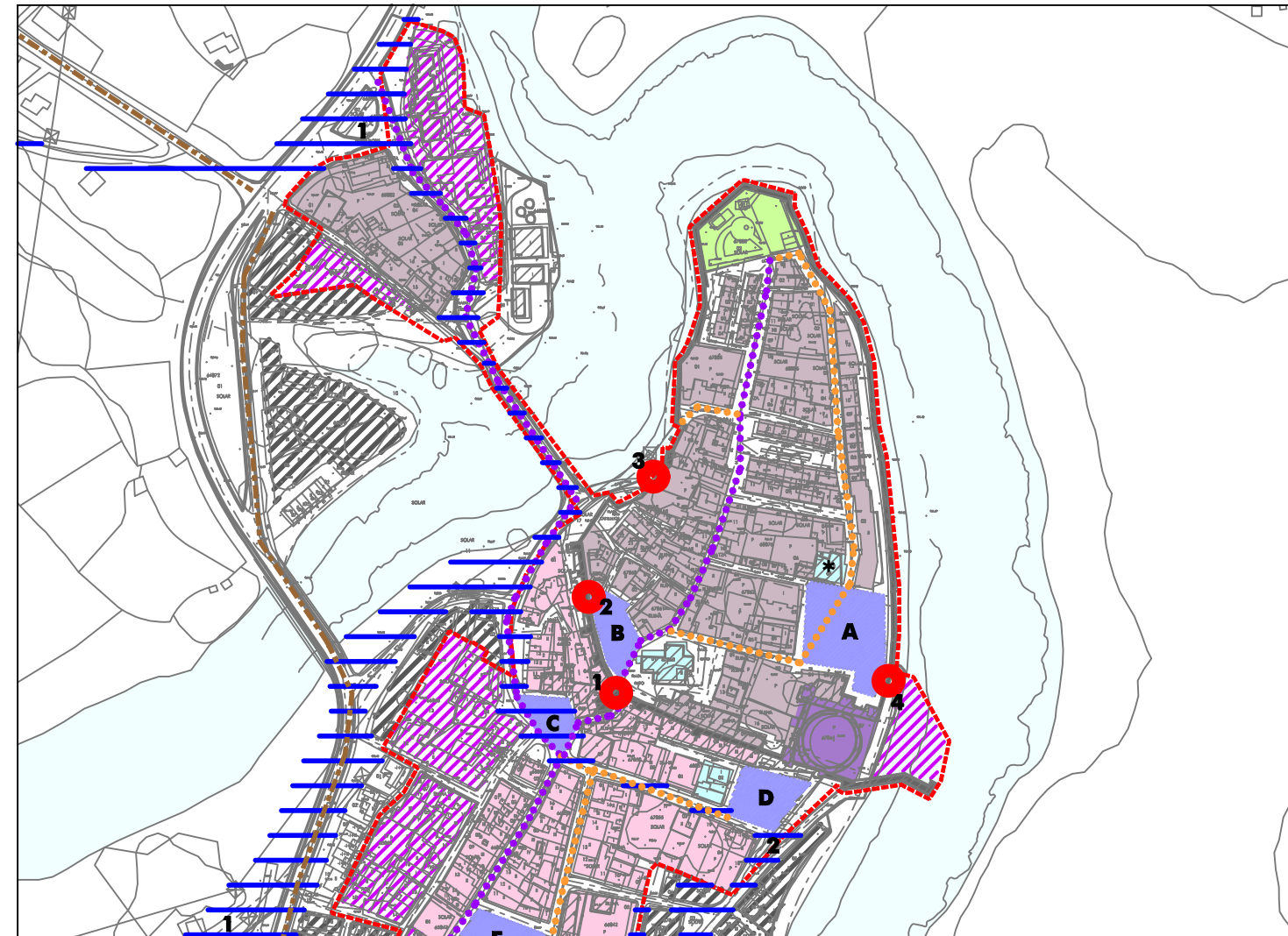
	Recinto correspondiente a "La Villa"		Iglesia de Santa María (1321).
	Trazado de Vías Pecuarias		Posible ubicación de la Iglesia de San Antón
	1.- Cañada Real de Velayos		Puente del Arrabal (XIV)
	2.- Cañada Real de San Lázaro		Espacios públicos destacados
	3.- Colada de Las Pozas		Camino Real de Francia
	4.- Colada del Chorrillo		Conexiones con otros núcleos
	5.- Colada de Las Tejeras		Viario principal
	6.- Colada de Las Eras		Viario secundario
	Recinto Amurallado		
	Puertas de la muralla:		
	1. Puerta del Gato (acceso principal)		
	2. Puerta de Los Caidos		
	3. Puerta del Piloncillo		
	Castillo		
	Caserío residencial		
	Arrabal de Andarrió		

3. BUITRAGO DE LOZOYA HASTA EL S.XVI



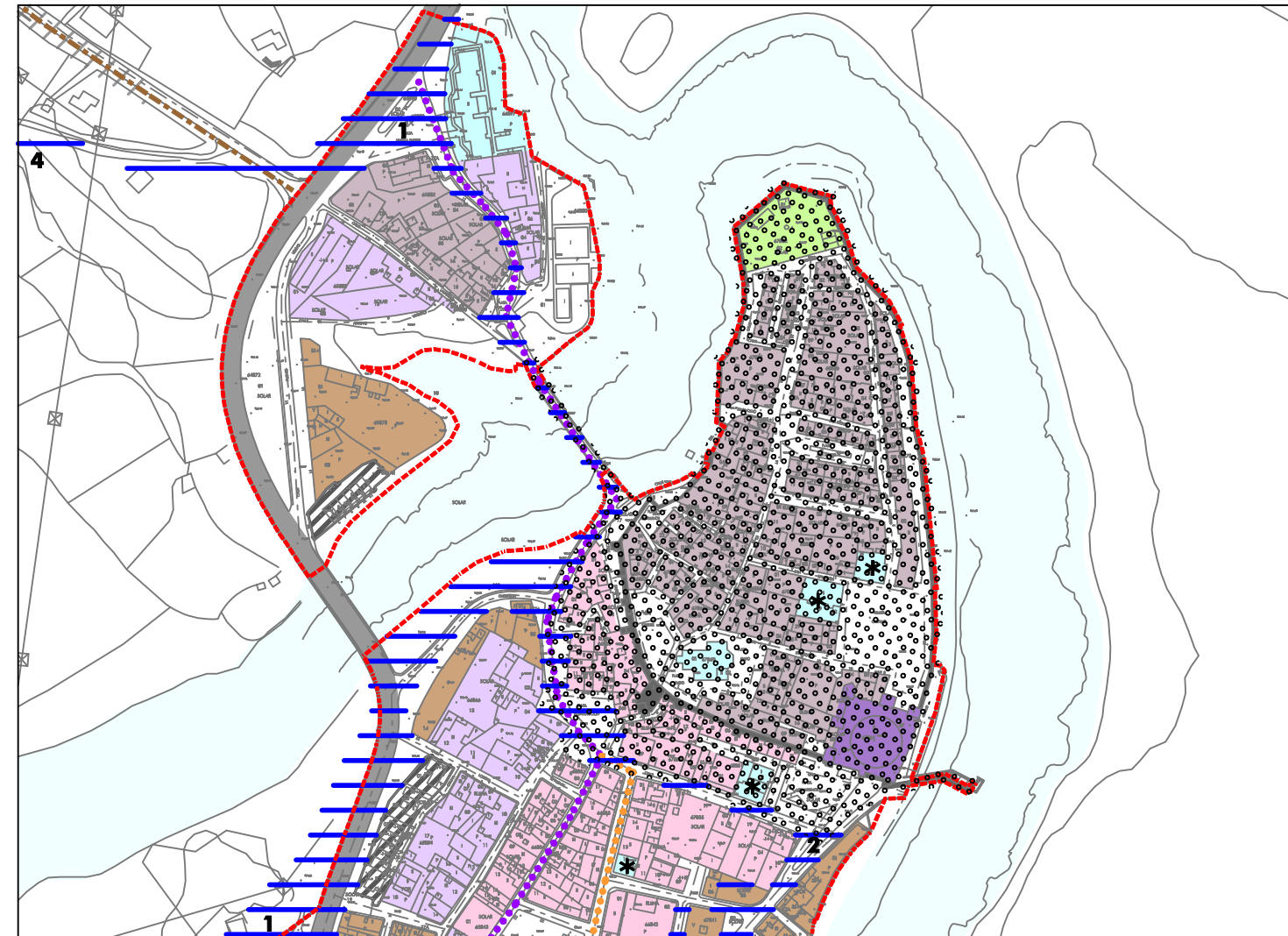
	Recinto hasta el S.XVI		Edificios públicos destacados
	Trazado de Vías Pecuarias		Posible ubicación de la Iglesia de San Juan
	1.- Cañada Real de Velayos		Posible ubicación del Mercado Franco
	2.- Cañada Real de San Lázaro		Espacios públicos destacados
	3.- Colada de Las Pozas		Camino Real de Francia
	4.- Colada del Chorrillo		Conexiones con otros núcleos
	5.- Colada de Las Tejeras		Viario principal
	6.- Colada de Las Eras		Viario secundario
	Recinto Amurallado		Actuaciones de la familia Mendoza:
	Puertas de la muralla:		A. Remodelación Iglesia Sta. María
	1. Puerta del Gato (acceso principal)		B. Palacio de Los Mendoza
	2. Puerta de Los Caidos		C. Hospital de San Salvador
	3. Puerta del Piloncillo		D. Refuerzo del recinto amurallado
	Alcázar en el S.XV (Castillo)		E. Puente (Acceso Casas del Bosque)
	Caserío consolidado		F. Lavadero público
	Arrabal de San Juan		

4. BUITRAGO DE LOZOYA HASTA EL S.XIX.



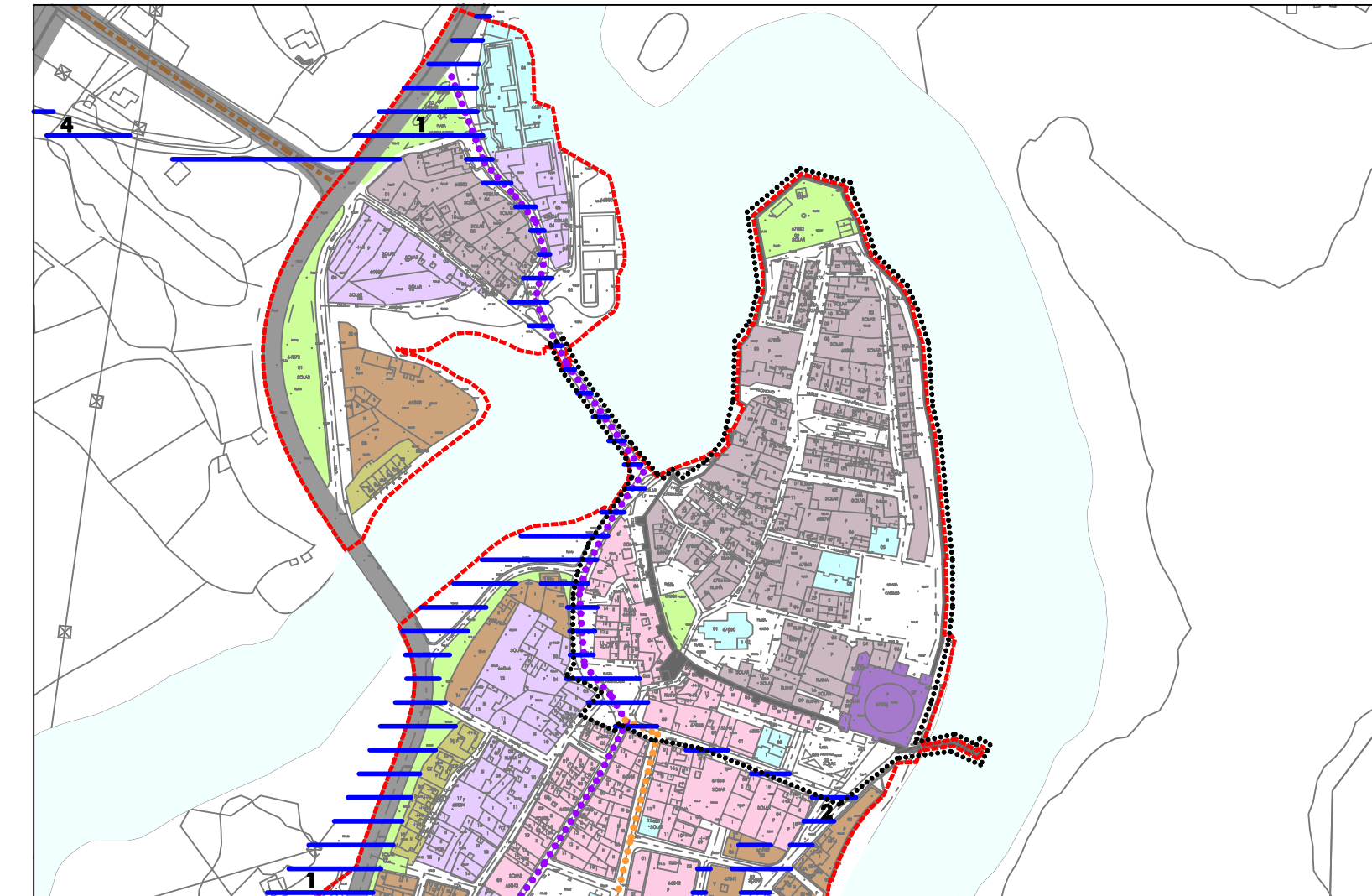
	Límite hasta el S.XIX		Edificios públicos destacados.
	Trazado de Vías Pecuarias		Ayuntamiento
	1.- Cañada Real de Velayos		Espacios públicos estructurantes:
	2.- Cañada Real de San Lázaro		A. Plaza del Castillo
	3.- Colada de Las Pozas		B. Plaza de Los Caidos
	4.- Colada del Chorrillo		C. Plaza de La Constitución
	5.- Colada de Las Tejeras		D. Plaza de Los Hornos
	6.- Colada de Las Eras		E. Plaza de Picasso
	Recinto Amurallado		Zona Verde
	Puertas de la muralla:		Camino Real de Francia
	1. Puerta del Gato (acceso principal)		Conexiones con otros núcleos
	2. Puerta de Los Caidos		Viario principal
	3. Puerta del Piloncillo		Viario secundario
	4. Puerta de la Coracha		
	Alcazar (Incendio en el S.XVIII)		
	Caserío perteneciente a "La Villa"		
	Ensanche S.XVI		
	Desarrollo hasta el S.XIX		
	Crecimientos posteriores		

5. BUITRAGO DE LOZOYA EN EL S.XX.



	Suelo urbano		Espacios públicos estructurantes
	Declaración Conjunto Histórico en 1993		A. Plaza acceso a calle Real
	Trazado de Vías Pecuarias		B. Plaza en Paseo del Río Lozoya
	1. Cañada Real de Velayos		C. Plaza junto a Centro de Salud
	2. Cañada Real de San Lázaro		N-I (Madrid-Burgos)
	3. Colada de Las Pozas		Futura Autovía A-1 (mediados años 90)
	4. Colada del Chorrillo		Conexiones con otros núcleos
	5. Colada de Las Tejeras		Viario principal
	6. Colada de Las Eras		Calle Real
	Recinto Amurallado		Puente del arrabal
	Ruinas del Castillo		Calle Concepción
	Casco histórico		Calle Tahona
	Ensanche S. XVI		Paseo del río Lozoya
	Ensanche S. XIX		Calle San Lázaro
	Crecimiento 1ª mitad S. XX		
	Barrios consolidados en 2ª mitad S.XX		
	Equipamientos públicos		
	Equipamientos públicos 2ª mitad S.XX		
	Equipamientos privados S.XX.		
	Zonas verdes		

6. BUITRAGO DE LOZOYA EN LA ACTUALIDAD.



	Suelo urbano		Carreteras
	Conjunto Histórico (B.I.C. desde 1993)		A.- Autovía A-1
	Trazado de Vías Pecuarias		B.- N-I
	1.- Cañada Real de Velayos		Conexiones con otros núcleos
	2.- Cañada Real de San Lázaro		Viario principal
	3.- Colada de Las Pozas		Calle Real
	4.- Colada del Chorrillo		Puente del arrabal
	5.- Colada de Las Tejeras		Calle Concepción
	6.- Colada de Las Eras		Viario secundario
	Recinto Amurallado		Calle Tahona
	Casco histórico		Paseo del río Lozoya
	Ensanche S. XVI		Calle San Lázaro
	Ensanche S. XIX		
	Crecimiento 1ª mitad S. XX		
	Desarrollos durante los años 70		
	Residencial años 80-90.		
	Últimos desarrollos.		
	Equipamientos públicos destacados.		
	Equipamientos privados.		
	Zonas verdes		

CHI-4

CHI-4

**Ayuntamiento de Buitrago de Lozoya**  
**PLAN GENERAL**  
 DETERMINACIONES SOBRE EL ÁMBITO BIC DEL CONJUNTO HISTÓRICO DE LA VILLA DE BUITRAGO DEL LOZOYA  
**PLANOS DE INFORMACIÓN**

EVOLUCIÓN HISTÓRICA DEL ÁMBITO **CHI-4**

ESCALA: 1:4,000

RUEDA Y VEGA ASOCIADOS, S.L.P.  
 Jesús Rueda - Ángeles Vega, arquitectos  
 www.ruedavega.com

NOVIEMBRE 2020  
 Aprobación Inicial