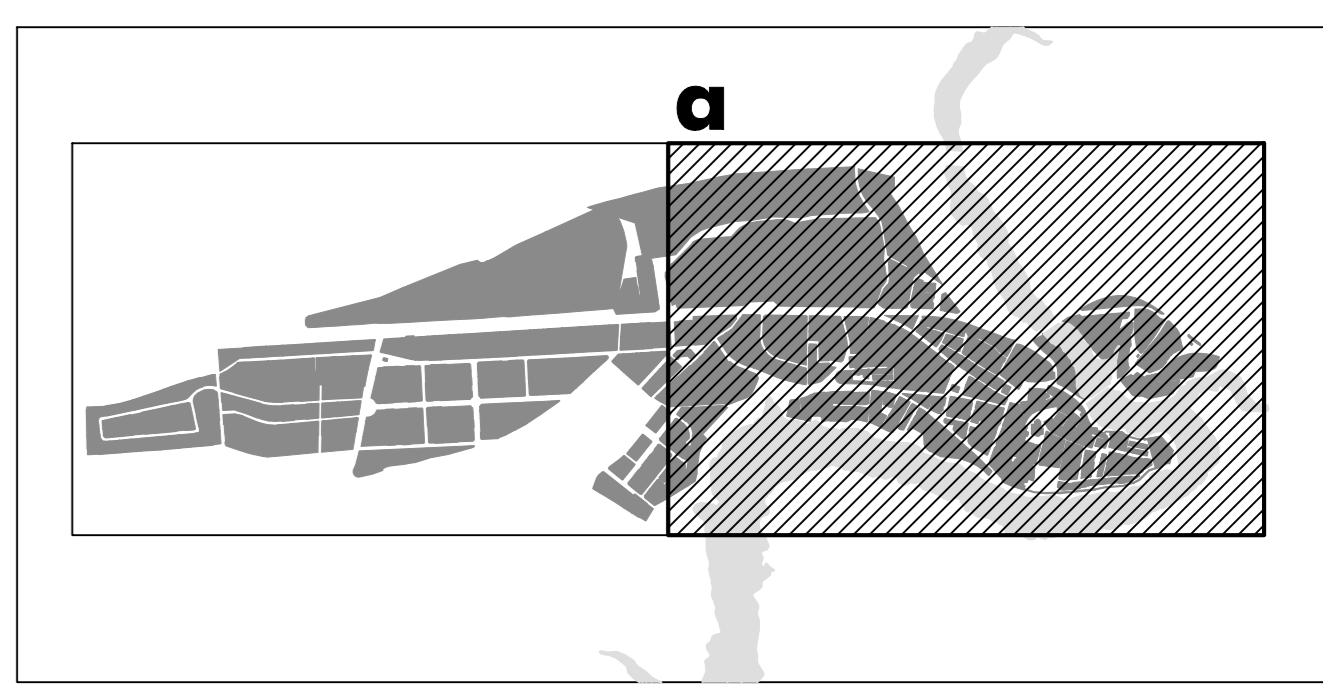


ALTURAS DE LA EDIFICACIÓN.	
	SOLAR
	ESPACIO LIBRE DE PARCELA
	1 PLANTA
	2 PLANTAS
	3 PLANTAS
	4 PLANTAS
	5 PLANTAS

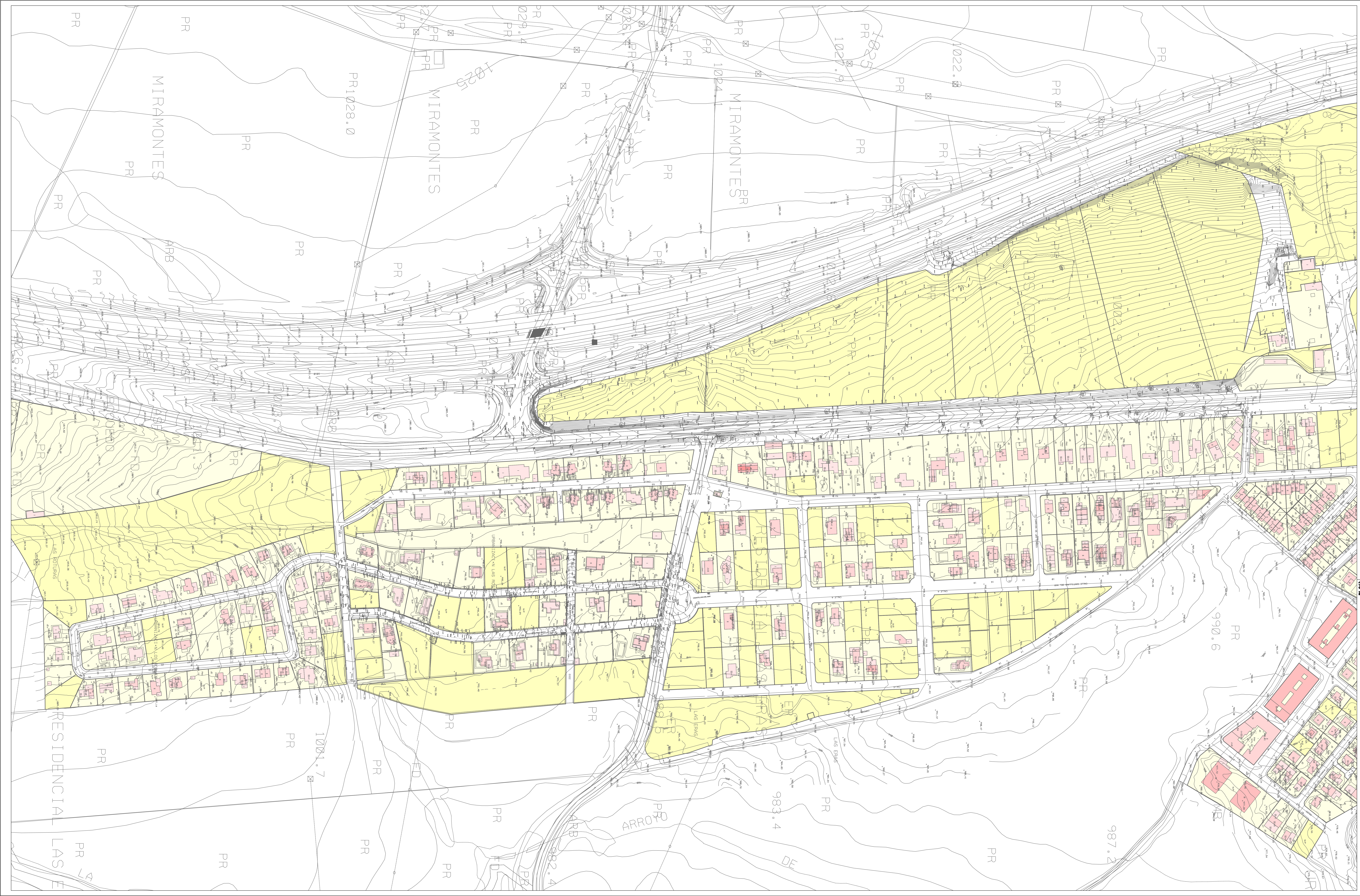
CARACTERÍSTICAS DE LA EDIFICACIÓN.	
	BIC. CONJUNTO HISTÓRICO
	EDIFICIO EN RUINA O MAL ESTADO
	EDIFICIO DE INTERÉS
	PASO DE VIARIO PÚBLICO BAJO LA EDIFICACIÓN



**Ayuntamiento de Buitrago de Lozoya**  
**PLAN GENERAL**  
 DOCUMENTO DE TRAMITACIÓN DEL AVANCE  
**PLANOS DE INFORMACIÓN**

**ESTRUCTURA URBANA.**  
**CARACTERÍSTICAS DE LA EDIFICACIÓN.**

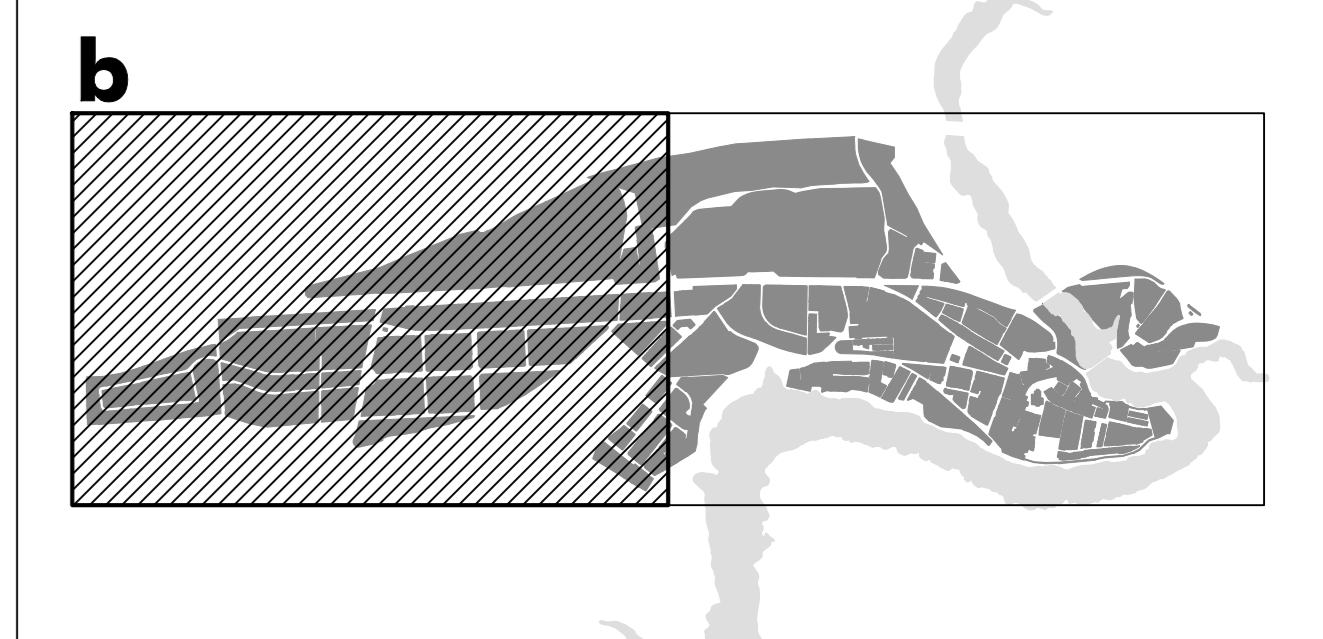
ESCALA: 1:1.000



ALTURAS DE LA EDIFICACIÓN.	
[Yellow Box]	SOLAR
[Light Yellow Box]	ESPACIO LIBRE DE PARCELA
[Light Red Box]	1 PLANTAS
[Red Box]	2 PLANTAS
[Dark Red Box]	3 PLANTAS
[Dark Red Box]	4 PLANTAS
[Red Box]	5 PLANTAS


  


CARACTERÍSTICAS DE LA EDIFICACIÓN.	
[Dotted Line]	BIC. CONJUNTO HISTÓRICO
[Arrow]	EDIFICIO EN RUINA O MAL ESTADO
[Star]	EDIFICIO DE INTERÉS
[Grid]	PASO DE VIARIO PÚBLICO BAJO LA EDIFICACIÓN




**Ayuntamiento de Buitrago de Lozoya**  
**PLAN GENERAL**  
 DOCUMENTO DE TRAMITACIÓN DEL AVANCE  
 PLANOS DE INFORMACIÓN

**ESTRUCTURA URBANA.**  
**CARACTERÍSTICAS DE LA EDIFICACIÓN.**

ESCALA: 1:1.000  



 RUIDA Y VEGA ASOCIADOS, S.L.  
 Calle Realdo, Argente Vega, Argente Vega  
 www.ruidayvega.com

JUNIO 2018  
 Avance