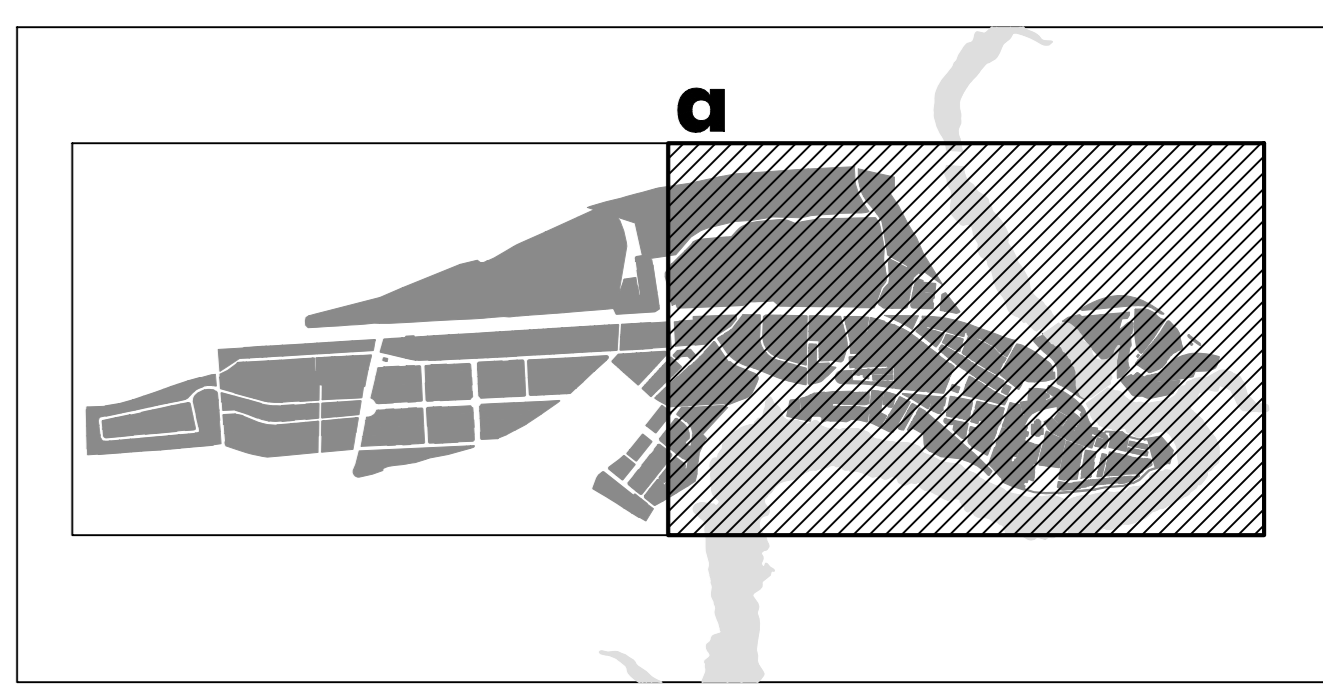


OCUPACIÓN DE PARCELA	
SOLAR	< 20 %
	20 % - 50 %
	50 % - 70 %
	70 % - 100 %
	100 %





Ayuntamiento de Buitrago de Lozoya
PLAN GENERAL
 DOCUMENTO DE TRAMITACIÓN DEL AVANCE

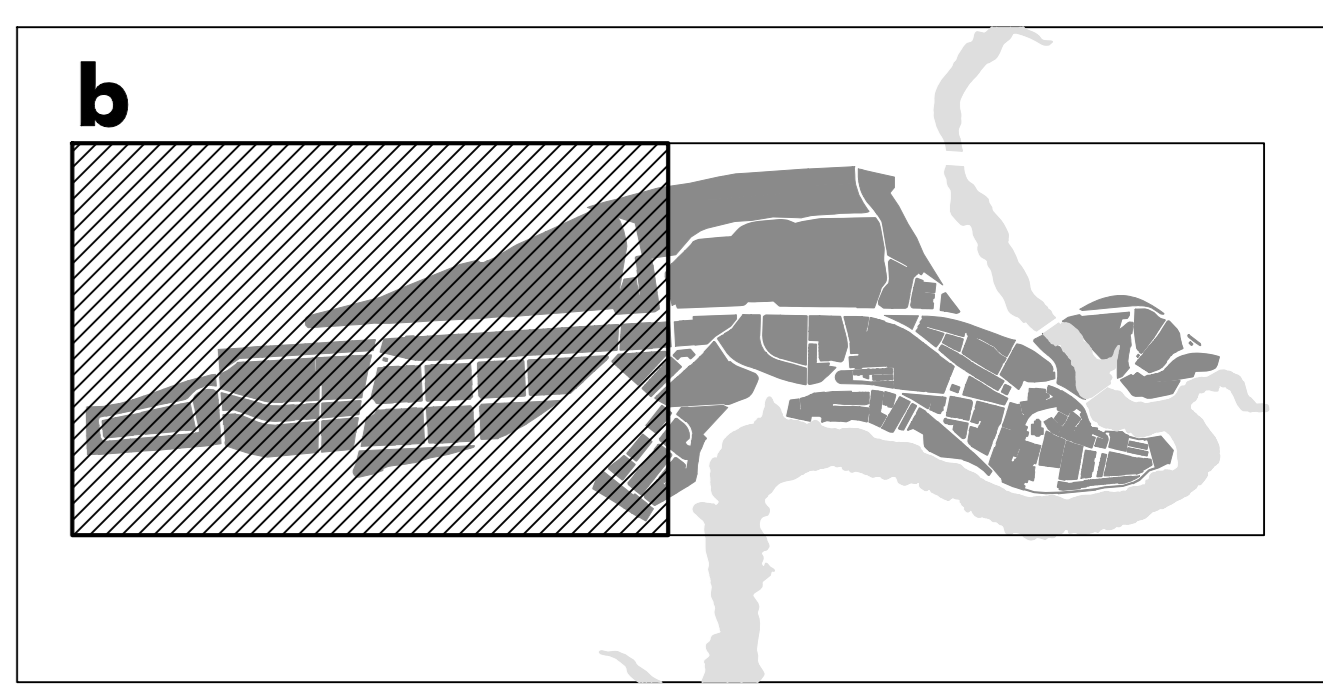
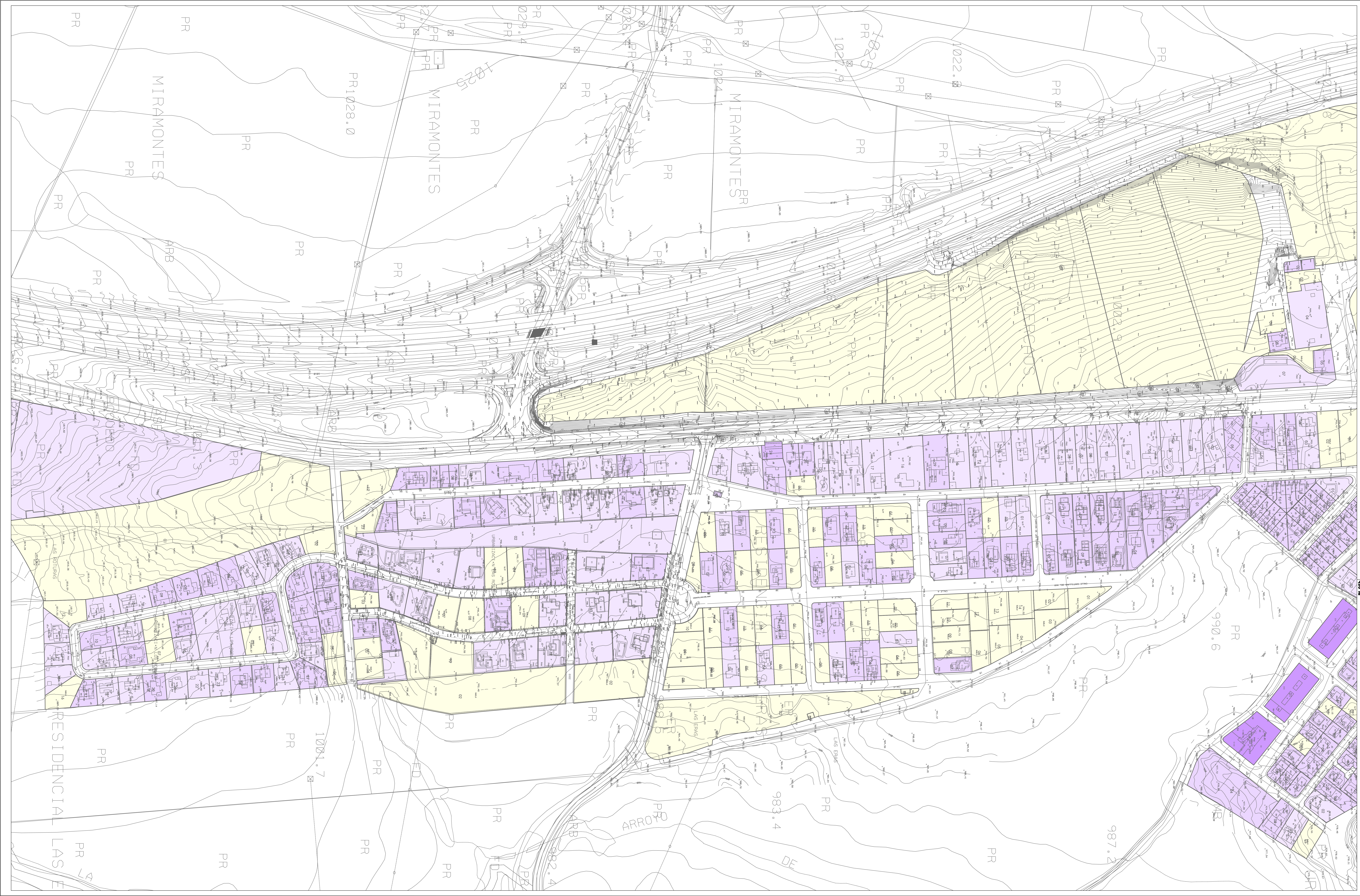
PLANOS DE INFORMACIÓN

ESTRUCTURA URBANA.
OCUPACIÓN DE PARCELA.

PI-05a

ESCALA: 1:1.000


OCUPACIÓN DE PARCELA	
SOLAR	< 20 %
	20 % - 50 %
	50 % - 70 %
	70 % - 100 %
	100 %



Ayuntamiento de Buitrago de Lozoya
PLAN GENERAL
 DOCUMENTO DE TRAMITACIÓN DEL AVANCE
 PLANOS DE INFORMACIÓN

ESTRUCTURA URBANA.
 OCUPACIÓN DE PARCELA. **PI-05b**

ESCALA: 1:1.000